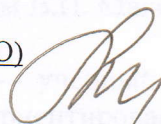





МУНИЦИПАЛЬНОЕ БЮДЖЕТНОЕ ОБЩЕОБРАЗОВАТЕЛЬНОЕ УЧРЕЖДЕНИЕ

«САДОВСКАЯ СРЕДНЯЯ ОБЩЕОБРАЗОВАТЕЛЬНАЯ ШКОЛА»

НИЖНЕГОРСКОГО РАЙОНА РЕСПУБЛИКИ КРЫМ

<p>РАССМОТРЕНА</p> <p>На заседании МО естественно-математического направления</p> <hr/> <p>Протокол от «<u>28</u>» августа 20<u>20</u>г № <u>1</u></p> <p>Руководитель МО Азаренко Л.М.</p> <p>Подпись (ФИО) </p>	<p>СОГЛАСОВАНА</p> <p>Заместитель директора школы</p> <p>Н.Л.Капралова </p> <hr/> <p>«<u>31</u>» <u>08</u> 20<u>20</u>г</p>	<p>УТВЕРЖДЕНА</p> <p>Приказом директора МБОУ «Садовская СОШ»</p> <p>О.В.Луцык </p> <hr/> <p>№ <u>21</u> от «<u>31</u>» <u>08</u> 20<u>20</u> г</p> 
---	---	--

РАБОЧАЯ ПРОГРАММА

по Географии

Уровень образования (класс) среднее общее образование 10-11 классы

Количество часов: 10 класс – 1 час в неделю, 34 часа в год

11 класс – 1 час в неделю. 34 часа в год

Рабочая программа курса географии разработана к учебнику В. П. Максаковского для 10—11 классов общеобразовательных организаций. Структура и содержание рабочей программы соответствуют требованиям Федерального государственного образовательного стандарта среднего (полного) общего образования

Программа разработана учителем Азаренко Л.М.

Пояснительная записка

- Фундаментальное ядро содержания общего образования/ Рос.акад. наук, Рос. акад. образования; под ред. В.В. Козлова, А.М. Кондакова. – 4-е изд., дораб. - М. : Просвещение, 2011. – 79 с. – (Стандарты второго поколения);
- Федерального государственного образовательного стандарта основного общего образования, утвержденного приказом Министерства образования и науки Российской Федерации от 17 декабря 2010 года № 1897;
- Примерной основной образовательной программы основного общего образования от 08 апреля 2015 года.
- Примерной программы по учебным предметам. В. П. Максакровский. «География. Рабочие программы. 10—11 классы» – М.: Просвещение, 2010
- Концепция духовно-нравственного развития и воспитания личности гражданина России в сфере общего образования: проект/ А. Я. Данилюк, А. М. Кондаков, В. А. Тишков. Рос. акад. образования. — М.: Просвещении, 2009. — 00 с. — (Стандарты второго поколения). Данная рабочая программа ориентирована на использование учебников по географии и учебно-методических пособий УМК «Просвещение», созданных автором под руководством В.П. Максаковского.

География — учебный предмет, формирующий у учащихся комплексное, системное и социально-ориентированное представление о Земле как о планете людей, объединяющий многие компоненты как естественнонаучного, так и общественно-научного знания о мире. В этой дисциплине реализуются такие важные сквозные направления современного образования, как гуманизация, экологизация и экономизация, социологизация, культурологическая и практическая направленность, которые должны способствовать формированию географической и общей культуры молодого поколения. освоения практического применения научных знаний основано на межпредметных связях с предметами: «Физика», «Химия», «География», «Математика», «Экология», «Основы безопасности жизнедеятельности», «История», «Русский язык», «Литература» и др.

Вклад географии в достижение целей основного общего образования огромен.

Актуальность. Курс «Экономическая и социальная география мира», как правило, завершает географическое образование школьников. Курс сочетает экономико-географическое страноведение с общей экономической географией. Роль географии в формировании всестороннее развитой личности незаменима. Географические знания становятся повседневно необходимыми людям в их профессиональной и бытовой деятельности – от выбора места жительства до выборов руководителей страны. Актуальность изучения географии диктуется логикой развития общества и потребностями современного общества. Курс интегрирует знания о природе, человеке, хозяйстве, способствуя формированию целостной картины мира, становлению творческой и инициативной личности, воспитывает умение видеть проблемы и принимать решение.

Основная цель программы: продолжить и завершить формирование знаний о географической картине мира, которые опираются на понимание теории взаимодействия общества и природы, воспроизводства и размещения населения, мирового хозяйства и географического разделения труда, экономического районирования, на раскрытие

глобальных и региональных явлений и процессов, происходящих как в мире в целом, так и в отдельных субрегионах, странах и их районах.

Задачи программы:

- **усвоение системы географических знаний** о целостном, многообразном и динамично изменяющемся мире, взаимосвязи природы, населения и хозяйства на всех территориальных уровнях, географических аспектах глобальных проблем человечества и путях их решения, методах изучения географического пространства, разнообразии его объектов и процессов;
- **овладеть умениями** сочетать глобальный, региональный и локальный подходы для описания и анализа природных, социально-экономических, геоэкологических процессов и явлений;
- **развитие** познавательных интересов, интеллектуальных и творческих способностей посредством ознакомления с важнейшими географическими особенностями проблемами мира, его регионов и крупнейших стран;
- **воспитание** патриотизма, толерантности, уважения к другим народам и культурам, бережного отношения к окружающей среде;
- **использование** в практической деятельности и повседневной жизни разнообразных географических методов, знаний и умений, а также географической информации;
- **нахождение и применение** географической информации, включая карты, статистические материалы, геоинформационные системы и ресурсы Интернета, для правильной оценки важнейших социально-экономических вопросов международной жизни; геополитической и геоэкономической ситуации в России, других странах и регионах мира, тенденций их возможного развития;
- **понимание** географической специфики крупных регионов и стран мира в условиях стремительного развития международного туризма и отдыха, деловых и образовательных программ, телекоммуникации, простого общения.

Планируемые результаты

Освоение программы по географии в средней школе предусматривает достижение следующих *личностных результатов*:

- 1) сформированность российской гражданской идентичности, патриотизма, любви к Отечеству и уважения к своему народу, чувства ответственности и долга перед Родиной, гордости за свой край, свою Родину, прошлое и настоящее многонационального народа России, уверенности в его великом будущем, готовности к служению Отечеству в различных видах гражданской и профессиональной деятельности;
- 2) сформированность гражданской позиции выпускника как сознательного, активного и ответственного члена российского общества, уважающего закон и правопорядок, осознающего и принимающего свою ответственность за благосостояние общества, обладающего чувством собственного достоинства, осознанно принимающего традиционные национальные и общечеловеческие гуманистические и демократические ценности, ориентированного на поступательное развитие и совершенствование российского гражданского общества в контексте прогрессивных мировых процессов, способного противостоять социально опасным и враждебным явлениям в общественной жизни;

3) готовность к защите Отечества, к службе в Вооружённых Силах Российской Федерации;

4) сформированность целостного мировоззрения, соответствующего современному уровню развития науки и общественной практики, основанному на диалоге культур, различных форм общественного сознания — науки, искусства, морали, религии, правосознания, понимание своего места в поликультурном мире;

5) сформированность основ личностного саморазвития и самовоспитания в обществе на основе общечеловеческих нравственных ценностей и идеалов российского гражданского общества с учётом вызовов, стоящих перед Россией и всем человечеством; готовность и способность к самостоятельной, творческой и ответственной деятельности (образовательной, учебноисследовательской, коммуникативной и др.);

6) сформированность толерантности сознания и поведения личности в поликультурном мире, готовности и способности вести диалог с другими людьми, достигать в нём взаимопонимания, находить общие цели и сотрудничать для их достижения;

7) сформированность навыков социализации и продуктивного сотрудничества со сверстниками, старшими и младшими в образовательной, общественнополезной, учебноисследовательской, учебноинновационной и других видах деятельности;

8) сформированность нравственного сознания, чувств и поведения на основе сознательного усвоения общечеловеческих нравственных ценностей (любовь к человеку, доброта, милосердие, равноправие, справедливость, ответственность, свобода выбора, честь, достоинство, совесть, честность, долг), компетентность в решении моральных дилемм и осуществлении нравственного выбора; приобретение опыта нравственно ориентированной общественной деятельности;

9) готовность и способность к образованию и самообразованию в течение всей жизни; сознательное отношение к непрерывному образованию как условию успешной профессиональной и общественной деятельности;

10) сформированность основ эстетической деятельности как части духовнопрактического освоения действительности в форме восприятия и творческого созидания, включая эстетику быта, образования, научного и технического творчества, спорта, общественных отношений, отношения к природе;

11) принятие и реализация ценностей здорового и безопасного образа жизни (потребность в занятиях физкультурой и спортивнооздоровительной деятельностью, отрицательное отношение к употреблению алкоголя, наркотиков, курению); бережное, ответственное и компетентное отношение к физическому и психологическому здоровью, как собственному, так и других людей, умение осуществлять профилактику и оказывать первичную медицинскую помощь, знание основных оздоровительных технологий;

12) осознанный выбор будущей профессии на основе понимания её ценностного содержания и возможностей реализации собственных жизненных планов; гражданское отношение к профессиональной деятельности как возможности личного участия в решении общественных, государственных, общенациональных проблем;

13) основы экологического мышления, осознание влияния общественной нравственности и социальноэкономических процессов на состояние природной среды; приобретение опыта природоохранной деятельности;

14) ответственное отношение к созданию семьи и будущему родительству на основе осознанного принятия ценностей семейной жизни — любви, равноправия, заботы, ответственности — и их реализация в отношении членов своей семьи.

Метапредметные результаты освоения программы по географии выпускниками старшей школы должны отражать:

1) умение самостоятельно определять цели и составлять планы в различных сферах деятельности, осознавая приоритетные и второстепенные задачи; самостоятельно осуществлять, контролировать и корректировать учебную, внеурочную и внешкольную деятельность с учётом предварительного планирования; использовать различные ресурсы для достижения целей; выбирать успешные стратегии в трудных ситуациях;

2) умение продуктивно общаться и взаимодействовать с коллегами по совместной деятельности, учитывать позиции другого (совместное целеполагание и планирование общих способов работы на основе прогнозирования, контроль и коррекция хода и результатов совместной деятельности), эффективно разрешать конфликты;

3) владение навыками исследовательской и проектной деятельности (определение целей и задач, планирование проведения исследования, формулирование гипотез и плана их проверки; осуществление наблюдений и экспериментов, использование количественных и качественных методов обработки и анализа полученных данных; построение доказательств в отношении выдвинутых гипотез и формулирование выводов; представление результатов исследования в заданном формате, составление текста отчёта и презентации с использованием информационных и коммуникационных технологий);

4) готовность и способность к информационной деятельности (поиск информации и самостоятельный отбор источников информации в соответствии с поставленными целями и задачами; умение систематизировать информацию по заданным признакам, критически оценить и интерпретировать информацию; умение хранить, защищать, передавать и обрабатывать информацию, умение переводить визуальную информацию в вербальную знаковую систему и наоборот; умение включать внешкольную информацию в процесс общего базового образования);

5) умение строить логическое доказательство;

6) умение определять назначение и функции различных социальных институтов, ориентироваться в социально-политических и экономических событиях, оценивать их последствия, самостоятельно оценивать и принимать решения, определяющие стратегию поведения, с учётом гражданских и нравственных ценностей;

7) умение использовать, создавать и преобразовывать различные символичные записи, *схемы и модели* для решения познавательных и учебных задач в различных предметных областях, исследовательской и проектной деятельности;

8) умение понимать значение языка в сохранении и развитии духовной культуры; знание роли и особенностей естественных, формализованных и формальных языков как средств коммуникации; использование языковых средств в соответствии с целями и задачами деятельности.

Предметные результаты на базовом уровне изучения географии в средней (полной) школе должны быть ориентированы на освоение обучающимися систематических знаний и способов действий, присущих географии, а также поддерживать избранное обучающимися направление образования.

Предметные результаты *на базовом уровне* должны отражать:

1) владение представлениями о современной географической науке, её участии в решении важнейших проблем человечества;

2) владение географическим мышлением для определения географических аспектов природных, социально-экономических и экологических процессов и проблем;

3) сформированность системы комплексных социально ориентированных географических знаний о закономерностях развития природы, размещения населения и хозяйства, о динамике и территориальных особенностях процессов, протекающих в географическом пространстве;

4) владение умениями проведения наблюдений за отдельными географическими объектами, процессами и явлениями, их изменениями в результате природных и антропогенных воздействий;

5) владение умениями использовать карты разного содержания для выявления закономерностей и тенденций, получения нового географического знания о природных, социально-экономических и экологических процессах и явлениях;

6) владение умениями географического анализа и интерпретации разнообразной информации;

7) владение умениями применять географические знания для объяснения и оценки разнообразных явлений и процессов, самостоятельного оценивания уровня безопасности окружающей среды, адаптации к изменению её условий;

сформированность представлений и знаний об основных проблемах взаимодействия природы и общества, о природных и социально-экономических аспектах экологических проблем

Содержание учебного предмета, курса

Содержание курса географии 10-11 классов обеспечивает выполнение поставленных задач. Программа и содержание курса географии 10-11 классов разработаны в полном соответствии со стандартом среднего общего образования базового уровня.

Содержание курса отвечает фундаментальному ядру содержания образования в части «География» и реализует идеи Концепции духовно-нравственного воспитания и развития гражданина России. Данный курс посвящен изучению географии современного мира с упором на выявление места и роли в нем России.

География — дисциплина, синтезирующая естественное и общественное направления в науке. Структура курса следует логике учебного предмета, все разделы преемственны, каждый раздел выстроен с учетом закономерностей при познании географических объектов, с постепенным введением обобщений и на их основе — теоретических знаний и приемов самостоятельной работы. Темы раздела «Общий обзор современного мира» — «Природа и человек в современном мире», «Население мира», «Мировое хозяйство и география отдельных отраслей» — создают теоретическую базу для последующего изучения регионов, субрегионов и отдельных стран. Теоретические положения применяются и конкретизируются в региональной части курса.

В региональной части курса группировка регионов и стран построена на основе принципа географической смежности.

Курс «География. 10—11 классы. Базовый уровень» является завершающим курсом. В соответствии с учебным планом курсу географии на ступени среднего (полного) общего образования предшествует курс географии основной школы. Содержание курса географии 5—9 классов является базой для изучения общих географических закономерностей, гипотез, теорий и основой для уровневой и профильной дифференциации в старшей школе.

На изучение курса географии в 10—11 классах отводится 70 ч (по 1 ч в неделю).

В связи с прохождением итоговой аттестации выпускниками 11 класса тематическое планирование для них составлено на 34 часа. Для этой программы используется учебник

«Экономическая и социальная география мира».10-11 класс. Автор –В.П. Максаковский-М. Просвещение, 2014 г

Важно обратить внимание на место изучения традиционно завершающей темы «Глобальные проблемы человечества». Усвоение основных глобальных проблем рассматривается в соответствующих разделах курса. Так, демографическая проблема изучается в теме «Население», а пути решения проблемы отсталости ряда стран усваиваются в региональном блоке. В завершении курса глобальные проблемы структурируются и обобщаются. Таким образом, учащиеся имеют возможность видеть результаты взаимодействия общества и природы в современных условиях.

В процессе изучения курса важно опираться на исторический, типологический, дифференцированный подходы, проблемное обучение и самостоятельную работу учащихся с источниками географической информации. В качестве основных форм организации учебной деятельности целесообразно использовать лекции, семинары, практикумы, зачеты и т. д. Большое внимание целесообразно уделять практическим работам. Кроме этого, необходимо помнить о принципиально новом построении материала в учебнике, в связи с этим большое внимание следует уделить организации работы с учебником. Знания и практические умения, приобретенные учащимися при изучении курса, могут быть использованы во всех сферах будущей деятельности, толерантного отношения и уважения к другим народам и культурам.

В **10 классе** учащиеся ориентируется, прежде всего, на формирование общей культуры и мировоззрения, а также решают задачи социализации личности, а также развивают комплексный подход географического страноведения. Осознают себя ,как члена общества на глобальном, региональном и локальном уровнях (житель планеты, гражданин Российской Федерации, житель своего региона);осознают выдающую роль и место России как части мирового географического пространства;

В **11 классе** учащиеся осознают значимость и общность глобальных проблем человечества и готовность солидарно противостоять глобальным вызовам современности, развивают чувство патриотизма, принятие общих национальных, духовных и нравственных ценностей;

любовь к своему Отечеству, местности, своему региону; чувство личной ответственности за Родину перед современниками и будущими поколениями; воспитывают в себе уважение к природе, истории, культуре России, национальным особенностям, традициям и образу жизни российского и других народов, толерантность; эмоционально-ценностное отношение к окружающей среде, осознание необходимости ее сохранения и рационального использования.

Описание места учебного предмета (курса) в учебном плане

География 10 класс 36 ч, 1 ч в неделю

География 11 класс 34 ч, 1 ч в неделю

Список практических работ

10 класс

№1 «Составление графиков на основе статистической информации»

№2 «Оценка ресурсообеспеченности стран и регионов мира»

№ 3 «Определение демографической ситуации и особенностей демографической политики в разных странах мира»

№4 «Оценка особенностей уровня и качества жизни населения в разных странах и регионах мира».

№5 «Составление экономико- географической характеристики стран»

11 класс

- №1 «Классификация крупнейших государств мира по плану»
№2 «Обозначение на контурной карте границ субрегионов Европы»
№3 «Сравнительная характеристика экономико-географического положения двух стран Азии.»
№4» Оценка ресурсного потенциала одной из африканских стран»
№5» Заполнение таблицы «Экономические районы США»
№6 «Анализ материалов, характеризующих место России в современном мире.»
№7» Составление схемы» Глобальные проблемы»

4) Личностные, метапредметные и предметные результаты освоения

Личностным результатом обучения географии в средней школе является формирование всесторонне образованной, инициативной и успешной личности, обладающей системой современных мировоззренческих взглядов, ценностных ориентаций, идейно-нравственных, культурных и этических принципов и норм поведения.

Важнейшие личностные результаты обучения географии:

- ценностные ориентации выпускников основной школы, отражающие их индивидуально-личностные позиции:
 - осознание себя как члена общества на глобальном, региональном и локальном уровнях (житель планеты Земля, гражданин Российской Федерации, житель конкретного региона);
 - осознание целостности природы, населения и хозяйства Земли, материков, их крупных районов и стран;
 - представление о России как субъекте мирового географического пространства, ее месте и роли в современном мире;
 - осознание единства географического пространства России как единой среды обитания всех населяющих ее народов, определяющей общность их исторических судеб;
 - осознание значимости и общности глобальных проблем человечества;
- гармонично развитые социальные чувства и качества:
 - эмоционально-ценностное отношение к окружающей среде, необходимости ее сохранения и рационального использования;
 - патриотизм, любовь к своей местности, своему региону, своей стране;
 - уважение к истории, культуре, национальным особенностям, традициям и образу жизни других народов, толерантность;
- образовательные результаты — овладение на уровне общего образования законченной системой географических знаний и умений, навыками их применения в различных жизненных ситуациях.

Метапредметные результаты освоения выпускниками средней школы программы по географии заключаются в формировании и развитии посредством географического знания:

- познавательных интересов, интеллектуальных и творческих способностей учащихся;
- гуманистических и демократических ценностных ориентаций, готовности следовать этическим нормам поведения в повседневной жизни и производственной деятельности;
- способности к самостоятельному приобретению новых знаний и практических умений, умения управлять своей познавательной деятельностью;
- готовности к осознанному выбору дальнейшей профессиональной траектории в соответствии с собственными интересами и возможностями.

Кроме того, к метапредметным результатам относятся универсальные способы деятельности, формируемые в том числе и в школьном курсе географии и применяемые как в рамках образовательного процесса, так и в реальных жизненных ситуациях:

- умения организовывать свою деятельность, определять ее цели и задачи, выбирать средства реализации цели и применять их на практике, оценивать достигнутые результаты;
- умения вести самостоятельный поиск, анализ, отбор информации, ее преобразование,

сохранение, передачу и презентацию с помощью технических средств и информационных технологий;

- организация своей жизни в соответствии с общественно значимыми представлениями о здоровом образе жизни, правах и обязанностях гражданина, ценностях бытия и культуры, социального взаимодействия;
- умение оценивать с позиций социальных норм собственные поступки и поступки других людей;
- умения взаимодействовать с людьми, работать в коллективах с выполнением различных социальных ролей, представлять себя, вести дискуссию, написать письмо, заявление и т. п.;
- умения ориентироваться в окружающем мире, выбирать целевые и смысловые установки в своих действиях и поступках, принимать решения.

Предметными результатами освоения выпускниками средней школы программы по географии являются:

- понимание роли и места географической науки в системе научных дисциплин, ее роли в решении современных практических задач человечества и глобальных проблем;
- представление о современной географической научной картине мира и владение основами научных географических знаний (теорий, концепций, принципов, законов и базовых понятий);
- умение работать с разными источниками географической информации;
- умение выделять, описывать и объяснять существенные признаки географических объектов и явлений;
- картографическая грамотность;
- владение элементарными практическими умениями применять приборы и инструменты для определения количественных и качественных характеристик компонентов географической среды;
- умение вести наблюдения за объектами, процессами и явлениями географической среды, их изменениями в результате природных и антропогенных воздействий, оценивать их последствия;
- умение применять географические знания в повседневной жизни для объяснения и оценки разнообразных явлений и процессов, адаптации к условиям проживания на определенной территории, самостоятельного оценивания уровня безопасности окружающей среды как сферы жизнедеятельности;
- умения соблюдать меры безопасности в случае природных стихийных бедствий и техногенных катастроф.

5) Содержание учебного предмета (курса);

Учебное содержание курса географии включает следующие курсы:

География 10 класс 36 ч, 1 ч в неделю

География 11 класс 34 ч, 1 ч в неделю

География 10 класс

Общая характеристика мира

Введение.

Положение географии в системе наук. Традиционные и новые методы географических исследований. Географическая карта – особый источник информации о действительности. Географическая номенклатура.

Статистический метод – один из основных в географии. Этапы статистического изучения географических явлений и процессов. Виды статистических материалов. Другие способы и формы получения географической информации: экспедиции, стационарные наблюдения, камеральная обработка, опыты, моделирование. Геоинформационные системы как

средство получения, обработки и представления пространственно-координированных географических данных.

Тема 1. Современная политическая карта мира

Политическая карта мира. Изменения на политической карте мира в новейшее время. Многообразие стран современного мира и их основные группы. Государственный строй, формы правления и административно-территориальное устройство стран мира. Международные организации. Роль и место России в современном мире.

Тема 2. Природа и человек в современном мире

Взаимодействие природы и человека в различные исторические эпохи. Результаты взаимодействия, изучение с позиций географии, биологии, экологии и других наук. Природная среда, расселение человечества и размещение хозяйства.

Классификация природных ресурсов и уровень обеспеченности ими различных регионов и стран. Понятие о природно-ресурсном потенциале и его экономической оценке.

Мировые ресурсы Земли. Карты мировых природных ресурсов. Обеспеченность минеральным сырьем различных стран и регионов. Территориальные сочетания полезных ископаемых. Переход от экстенсивного освоения к интенсивному: комплексное освоение полезных ископаемых.

Земельные ресурсы. Мировой земельный фонд. Деградация почв. Повышение плодородия почв, рекультивация земель.

Лесные ресурсы. География лесных ресурсов на планете Земля. Два главных лесных пояса. Обеспеченность лесными ресурсами различных стран и регионов. Деградация лесного покрова планеты, ее масштабы и последствия.

Ресурсы Мирового океана. Биологические, минеральные, энергетические ресурсы.

Проблемы их использования.

Рекреационные ресурсы. Основные культурно-исторические центры мира.

Изменение роли отдельных видов ресурсов на протяжении истории развития человечества. «Экологическая емкость» территорий.

Современное состояние освоения планеты. От региональных к мировым (глобальным) проблемам человечества. Экологические проблемы мира. Объекты и регионы экологических катастроф. Экологическое картирование. Проблемы мирного освоения космоса.

Возможные пути решения экологических проблем.

Тема 3. География населения мира

Численность и воспроизводство населения. Типы воспроизводства населения как отражение уровня социально-экономического развития стран. «Демографический взрыв», его причины и последствия. Теория демографического перехода. Понятие о депопуляции. Демографическая политика: ее направления, эффективность и результаты в различных странах.

Состав населения. Социальный и этнический (национальный) состав населения.

Формирование народностей. Крупные народы и языковые группы. Равноценность национальных культур. Историко-культурное районирование мира. Главные историко-культурные центры мира.

Религиозный состав населения мира: мировые, национальные и местные религии.

География этнических и конфессиональных конфликтов в современном мире.

Возрастной и половой состав населения мира. Возрастно-половые пирамиды.

Экономически активное население. Социальный состав населения.

Размещение и плотность населения. Городское и сельское население. Урбанизация как всемирный процесс. Уровень урбанизации и ее формы. Формы сельского расселения.

Типы миграций, их значение для развития стран. География миграций населения, их причины и следствия. «Утечка умов».

Понятие об уровне жизни населения. Социально-экономические условия и продолжительность жизни населения в регионах мира и странах. Демографические проблемы и проблемы национального самоопределения.

Тема 4. НТР и мировое хозяйство

Мировое хозяйство и основные этапы его развития. Состав мирового хозяйства. Международная хозяйственная специализация государств, международное географическое разделение труда.

Научно-техническая революция и размещение производительных сил. Факторы размещения производительных сил (техничко-экономические и организационно-экономические). Модели территориальной структуры хозяйства в разных типах стран.

Тема 5. География отраслей мирового хозяйства

Отраслевая и территориальная структура хозяйства мира. Карты промышленности и сельского хозяйства.

Промышленность мира (нефтегазовая, угольная, электроэнергетика, металлургия, машиностроение, химическая, легкая промышленность). География основных отраслей производственной и непроизводственной сфер, регионов различной специализации. Основные промышленные центры.

Сельское хозяйство, его роль в современном мире, главные тенденции развития, внутриотраслевая структура, межотраслевые связи. Земледелие. «Зеленая революция». Основные районы земледелия в мире. Животноводство. Особенности географии отдельных отраслей. Соотношение земледелия и животноводства по странам.

Мировой транспорт, его роль в размещении и развитии мирового хозяйства. Виды транспорта, их географические особенности. Основные показатели развития мирового транспорта. Международные магистрали и транспортные узлы.

Мировая торговля: оборот, товарная структура, географическое распределение. Другие формы международных экономических отношений: география мировых валютно-финансовых отношений, производственные, предоставление услуг, научно-технические знания. Ведущие экспортеры основных видов продукции.

Международный туризм. Главные туристические районы мира.

Международная специализация крупнейших стран и регионов мира, интеграционные отраслевые и региональные союзы. Формы международных экономических связей.

Экономическая интеграция и Россия.

География 11 класс

Региональная характеристика мира

Тема 6. Зарубежная Европа

Общая характеристика региона. Географическое положение. Деление на субрегионы: Западная, Восточная, Северная, Центральная и Южная Европа. Природно-ресурсный потенциал субрегионов Европы. Объекты Всемирного наследия.

Демографическая ситуация в зарубежной Европе.

Национальный и религиозный состав населения. Обострение межнациональных противоречий в ряде стран. Особенности расселения, географии городов.

Уровни и темпы урбанизации. Крупнейшие городские агломерации зарубежной Европы.

Хозяйственные различия между странами. Центральная ось развития.

Главные отрасли промышленности и их география. Крупнейшие районы и центры добывающих и обрабатывающих отраслей. Основные типы сельского хозяйства: северо-, средне- и южно-европейский. Их географические и отраслевые особенности.

Международные экономические связи.

Охрана окружающей среды и экологические проблемы, экологическая политика.

Особенности европейских субрегионов.

Тема 7. Зарубежная Азия. Австралия.

Общая характеристика региона. Территория, границы, положение, состав региона. Большие различия между странами.

Природные условия, их контрастность, неравно-мерность распределения ресурсов. Особое значение нефти. Земельные и агроклиматические ресурсы.

Население: численность и особенности воспроизводства. Сложный этнический состав. Межнациональные конфликты и территориальные споры. Азия – родина трех мировых религий. Размещения населения и процессы урбанизации.

Уровень хозяйственного развития и международная специализация стран. Новые индустриальные страны. Нефтедобывающие страны. Интеграционные группировки стран зарубежной Азии.

Основные районы и направления сельского хозяйства. Особое значение ирригации.

Транспорт и международные экономические связи. Непроизводственная сфера.

Охрана окружающей среды и экологические проблемы, экологическая политика. Угроза обезлесения и опустынивания. Объекты Всемирного наследия.

Специфика субрегионов.

Страны Азии. Япония. Китайская Народная Республика. Республика Индия. Австралия.

Краткая историческая справка. Территория, границы, положение. Политическая карта.

Государственный строй.

Тема 8. Африка

Общая характеристика региона. Территория, границы и географическое положение.

Политическая карта, пограничные споры и конфликты. Особенности государственного строя.

Природные условия и ресурсы как важнейшая предпосылка экономического развития стран Африки. Хозяйственная оценка полезных ископаемых, земельных, агроклиматических и лесных ресурсов.

Население: демографический взрыв и связанные с ним проблемы. Особенности этнического и религиозного состава населения. Особенности размещения населения.

Место и роль Африки в мировом хозяйстве. Главные отрасли специализации.

Преобладающее значение горно-добывающей промышленности, основные отрасли и районы размещения. Особенности сельского хозяйства. Монокультура земледелия – причина деградации земель. Транспортные проблемы Африки. Непроизводственная сфера.

Охрана окружающей среды и экологические проблемы. Заповедники и национальные парки. Объекты Всемирного наследия.

Международные экономические связи.

Южно-Африканская Республика (ЮАР) – единственная экономически развитая страна Африки. Краткая историческая справка. Основные черты ее экономико-географического положения, государственного строя, природы, населения и хозяйства. Богатейшие природные ресурсы: алмазы, золото, каменный уголь, рудные ископаемые.

Тема 9. Северная Америка

Соединенные Штаты Америки. Краткая историческая справка. Территория, границы, положение. Государственный строй.

Численность и воспроизводство населения. Специфика этнического и религиозного состава.

Роль иммиграции в формировании населения. Основные черты размещения населения.

Урбанизация в США и ее особенности. Главные города, агломерации и мегалополисы.

Сельское население.

Хозяйство США. Природные предпосылки для развития промышленности. Основные отрасли промышленности и их география. Промышленные пояса и главные промышленные районы. Условия для развития сельского хозяйства.

География основных отраслей, сельскохозяйственные районы (пояса) и их специализация. Особенности транспортной системы. Сеть сухопутных магистралей. Морские порты. Международные экономические связи США.

Загрязнение окружающей среды в США и меры по ее охране. Национальные парки и объекты Всемирного наследия.

Внутренние различия. Экономические районы:

Канада. Краткая историческая справка. Основные черты ее экономико-географического положения, государственного строя, природы, населения и хозяйства. Богатство природно-ресурсного потенциала. Большая роль добывающих отраслей и сельского хозяйства – признаки страны переселенческого капитализма. Место Канады в мировом хозяйстве. Взаимозависимость экономики Канады и США.

Тема 10. Латинская Америка

Состав и общая характеристика региона. Географическое положение. Природные условия и ресурсы.

Население: тип воспроизводства и проблемы с ним связанные. Неоднородность этнического и религиозного состава. Неравномерность в размещении населения и ее причины. Темпы и уровень урбанизация, крупнейшие городские агломерации. Ложная урбанизация.

Современный уровень и структура хозяйства. Значение и место Латинской Америки в мировом хозяйстве, главные отрасли специализации. Главенствующая роль горнодобывающей промышленности, ее главные районы и отрасли. Обрабатывающая промышленность, основные отрасли и черты ее размещения.

Особенности землевладения: латифундии и минифундии. Главные сельскохозяйственные районы и их специализация. Основные черты развития и размещения транспорта.

Международные экономические связи. Охрана окружающей среды и экологические проблемы

Бразилия. Краткая историческая справка. Основные черты ее экономико-географического положения, государственного строя, природы, населения и хозяйства. Место Бразилии в экономике Латинской Америки и мировом хозяйстве. Характерные черты территориальной и отраслевой структуры хозяйства. «Промышленный треугольник».

Тема 11. Россия в современном мире.

Экономико-географическая история России. Роль России в мировом хозяйстве и ее изменение. Россия на современной политической и экономической карте мира. Отрасли международной специализации России. Международные связи России. Россия на политической карте мира, в мировом хозяйстве, системе международно-финансовых и политических отношений. Особенности географии экономических, политических и культурных связей России со странами мира. Участие России в политических и экономических объединениях и группировках. Определение основных направлений развития внешнеэкономических связей России

Тема 12. Глобальные проблемы человечества

Истоки глобальных проблем человечества. Систематизация глобальных проблем.

Глобальное моделирование. Взаимосвязи глобальных проблем: Роль географии в решении глобальных проблем человечества. Новые модели цивилизации.

Коррекционный блок. Данная рабочая программа имеет коррекционный блок в связи с наличием в данном классе учеников с задержкой психического развития, согласно заключению и рекомендациям ТПМПК. Все обучающиеся с ЗПР испытывают в той или иной степени выраженные затруднения в усвоении учебных программ, обусловленные недостаточными познавательными способностями, специфическими расстройствами психологического развития (школьных навыков, речи и др.), нарушениями в организации деятельности и/или поведения. Общими для всех обучающихся с ЗПР являются в разной степени выраженные недостатки в формировании высших психических функций,

замедленный темп либо неравномерное становление познавательной деятельности, трудности произвольной саморегуляции. Достаточно часто у обучающихся отмечаются нарушения речевой и мелкой ручной моторики, зрительного восприятия и пространственной ориентировки, умственной работоспособности и эмоциональной сферы.

Коррекционно-развивающая цель программы ориентирована на развитие психических процессов, эмоционально-волевой сферы ребенка, на исправление и компенсацию имеющихся недостатков специальными педагогическими и психологическими приемами, при сохранении общего цензового объема содержания обучения.

Основные задачи коррекционно-развивающего обучения:

- активизировать познавательную деятельность учащихся.
- повысить уровень их умственного развития.
- нормализовать учебную деятельность.
- корректировать недостатки эмоционально-личностного и социального развития.

Реализация коррекционно-развивающей цели предполагает включение в урок специальных коррекционно-развивающих упражнений для совершенствования высших психических функций, эмоционально-волевой, познавательной сфер и пр., включение заданий с опорой на несколько анализаторов. Содержание рабочей программы направлено не только на восполнение пробелов знаний и подготовку к изучению трудных тем, но и на формирование школьно-значимых функций:

- пространственное восприятие и анализ, пространственных представлений
- зрительное восприятие, зрительный анализ и синтез, координированные движения пальцев и кисти руки
- фонематическое восприятие, фонематический анализ и синтез.

Для достижения поставленных целей используются различные приёмы и коррекционно-развивающие технологии с учетом психофизиологических особенностей ребенка:

- индивидуальная помощь в случаях затруднения.
- дополнительные многократные упражнения для закрепления материала.
- дифференцированный подбор заданий
- практическая направленность
- здоровьесберегающие технологии;
- технологии, направленные на развитие внимания, памяти, речи
- создание ситуаций успеха на уроке
- элементы адаптивных технологий

Вариативные коррекционные приемы и методы обучения и воспитания, используемые при проведении занятий (поэлементная инструкция, планы – алгоритмы и схемы выполнения (наглядные, словесные), альтернативный выбор (из предложенных вариантов правильный), речевой образец и т.д)

С целью оказания помощи детям с задержкой психического развития в соответствии с их способностями и возможностями, в процессе обучения проводятся коррекционные занятия. Такие занятия способствуют:

- формированию и развитию основ учебной деятельности.
- содействие ребенку в успешном освоении учебных навыков.
- развитию интеллектуальных способностей учащихся, коррекция познавательных процессов.
- развитие и коррекция навыков правописания и орфографической зоркости.

Занятия проводятся один раз в неделю по 20-25 минут. Занятия могут быть групповыми или индивидуальными. Эффективность обучения детей с задержкой психического развития зависит от решения коррекционно-развивающих, коррекционно-образовательных, коррекционно-воспитательных задач. Так как учащиеся с ЗПР обучаются в классах общего назначения, коррекционная работа в календарно-тематическом планировании отдельно не отражена. Выбор методов, приемов и технологий прописывается в поурочном планировании с учетом подготовки, возможностей и психофизиологического состояния детей. Результатом работы с учащимися с ЗПР является выведение их на базовый уровень основного образования в соответствии со всеми требованиями ФГОС, предъявляемыми к выпускникам основной школы.

б) Описание учебно-методического и материально-технического обеспечения образовательного процесса;

1. Коллекция «Полезные ископаемые».
2. Коллекция «Почва и её состав».
3. Глобус «Политический».
4. Глобус «Физический».
5. Рулетка 20 м.
6. Компас.
7. Компьютер
8. Проектор
9. Электронные учебники
10. Портреты ученых и путешественников
11. Топографические карты разных масштабов термометр

Карты

Политическая карта мира.

Народы мира.

Физическая карта полушарий.

Физическая карта мира. Физическая карта России

Политическая карта России

Строение земной коры

Тектоническая

Климатические пояса и области

Природные зоны

Таблицы демонстрационные

Комплект таблиц «Земля как планета».

Комплект таблиц «Материки и океаны, регионы и страны».

Комплект таблиц «Хозяйство и регионы России».

Интернет-ресурсы:

1. <http://school-collection.edu.ru/> - Единая коллекция цифровых образовательных ресурсов
2. <http://school-collection.edu.ru/catalog/rubr/d2317e71-1650-4a58-a439-b2f53331e47b/106075/?> - ЦОР «География. Планета Земля». Электронные учебники.
3. <http://www.geoclass.ru/> - журнал «Учитель географии»
4. http://geo.metodist.ru/index.php?option=com_content&task=view&id=507&Itemid=159 - методическая лаборатория географии
5. <http://geo.metodist.ru/> - методические материалы ФИПИ (ГИА)
6. www.kosmosnimki.ru – космические снимки нашей Родины
7. www.ecosystema.ru – природа России, природа мира
8. <http://oopt.info> и <http://zapoved.ru> –особо охраняемые природные территории России
9. <http://www.gao.spb.ru/russian/> - география планеты
10. <http://www.fmm.ru> - интересное в географии

11. <http://www.mchs.gov.ru> – географические показатели
12. <http://www.national-geographic.ru>- Национальный географический клуб
13. <http://www.nature.com>- природа мира
14. <http://www.ocean.ru>- природа океана
15. <http://www.pogoda.ru>- погода мира
16. <http://www.sgm.ru/rus>- графики, таблицы
17. <http://www.unknownplanet.ru>- основные знания о планете Земля
18. <http://collection.cross-edu.ru/catalog/>
19. Фрагменты фильма заслуги Эратосфера в развитии географических знаний. <http://www.youtube.com/watch?v=iuYxLncwQUQ>
20. Фрагмент из фильма (8 мин. весь), демонстрирующий математические расчеты определения радиуса Земли. <http://www.youtube.com/watch?v=T4kxwZeUdGQ>
21. Путешествие в удивительный мир вулканов и гейзеров вместе с группой туристов из Китая <http://www.youtube.com/watch?v=1jO6vAbjO9> видеофрагмент «Долина - объект мирового значения»
22. Видеофрагмент «Вулканы и гейзеры - строение и образование» <http://www.youtube.com/watch?v=eoXp7kUbnOI&feature=related>
23. Видеофрагмент «Вулканы и гейзеры-формы вулканов» <http://www.youtube.com/watch?v=eoXp7kUbnOI&feature=related>
24. Видеофрагмент «Литосфера и литосферные плиты» <http://www.youtube.com/watch?v=PXmqQV3rsxY&feature=related>
25. Видеофрагмент «Самоцветный край» <http://www.youtube.com/watch?v=8m4df8ZkHEo>
26. Видеофрагмент «Фалес Милетский» <http://video.mail.ru/mail/irinaipoteka66/9437/9984.html>
27. Видеофрагмент «Почемучка. Строение Земли» http://video.mail.ru/mail/ilya_guzey/Pocemuchka/4587.html
28. Видеофильм «Как исследовали строение Земли» <http://video.yandex.ru/users/lionheart-07/view/154/>
29. Видеофрагмент «Удивительный вид на Землю из космоса»
30. Методическая лаборатория географии.
31. Видеосюжеты с сайтов www.youtube.com, www.geocam.ru.
32. Клуб журнала «ГЕО» <http://www.geo.ru/>
33. Журнал «Вокруг света» <http://www.vokrugsveta.ru>.
34. Google Earth - Планета Земля (виртуальный глобус планеты Земля)